



**КОМИТЕТ ИМУЩЕСТВЕННЫХ ОТНОШЕНИЙ
АДМИНИСТРАЦИИ ПЕРМСКОГО МУНИЦИПАЛЬНОГО РАЙОНА**

РАСПОРЯЖЕНИЕ

13.05.2022

№ 1853

**Об установлении публичного
сервитута на часть земельных
участков**

В соответствии со ст. 23, гл. V.7 Земельного кодекса Российской Федерации, Федеральным законом от 25.10.2001 № 137-ФЗ «О введении в действие Земельного кодекса Российской Федерации», пп. 3.7.5 п. 3.7 разд. 3 Положения о комитете имущественных отношений администрации Пермского муниципального района, утвержденного решением Земского Собрания Пермского муниципального района Пермского края от 22.12.2016 № 178, на основании ходатайства открытого акционерного общества «Межрегиональная распределительная сетевая компания Урала» (ИНН 6671163413, ОГРН 1056604000970) (далее - ОАО «МРСК Урала») от 05.04.2022 № 2800:

1. Установить в интересах ОАО «МРСК Урала» публичный сервитут общей площадью 11598 кв.м на часть земельных участков:

- с кадастровым номером 59:32:3980008:4307, расположенный по адресу: Пермский край, Пермский район, Култаевское с/п, д. Кичаново, ул. Светлая;

- с кадастровым номером 59:32:3980008:4306, расположенный по адресу: Пермский край, Пермский район, Култаевское с/п, д. Кичаново, ул. Светлая;

- с кадастровым номером 59:32:3980008:809, расположенный по адресу: Пермский край, Пермский район, Култаевское с/п, д. Кичаново, ул. Светлая, з/у 14а;

- с кадастровым номером 59:32:3980008:810, расположенный по адресу: Пермский край, Пермский район, Култаевское с/п, д. Кичаново, ул. Светлая, з/у 16;

- с кадастровым номером 59:32:3980008:811, расположенный по адресу: Пермский край, Пермский район, Култаевское с/п, д. Кичаново, ул. Светлая, д. 18;

- с кадастровым номером 59:32:3980008:812, расположенный по адресу: Пермский край, Пермский район, Култаевское с/п, д. Кичаново;

- с кадастровым номером 59:32:3980008:813, расположенный по адресу: Пермский край, Пермский район, Култаевское с/п, д. Кичаново, ул. Светлая, з/у 22;

- с кадастровым номером 59:32:3980008:814, расположенный по адресу: Пермский край, Пермский район, Култаевское с/п, д. Кичаново;
- с кадастровым номером 59:32:3980008:993, расположенный по адресу: Пермский край, Пермский район, Култаевское с/п, д. Кичаново, ул. Солнечная, 17;
- с кадастровым номером 59:32:1760001:1178, расположенный по адресу: Пермский край, Пермский район, Савинское с/п, д. Большое Савино, ул. Новая, 12;
- с кадастровым номером 59:32:1760001:1202, расположенный по адресу: Пермский край, Пермский район, Савинское с/п, д. Большое Савино, ул. Новая, 16;
- с кадастровым номером 59:32:1760001:1256, расположенный по адресу: Пермский край, Пермский район, Савинское с/п, д. Большое Савино, ул. Уральская, 6/1;
- с кадастровым номером 59:32:1760001:1258, расположенный по адресу: Пермский край, Пермский район, Савинское с/п, д. Большое Савино, ул. Уральская, з/у 1А;
- с кадастровым номером 59:32:1760001:1259, расположенный по адресу: Пермский край, Пермский район, Савинское с/п, д. Большое Савино, ул. Уральская, з/у 1;
- с кадастровым номером 59:32:1760001:1302, расположенный по адресу: Пермский край, Пермский район, Савинское с/п, д. Большое Савино, ул. Казанский тракт, уч. 66В/2;
- с кадастровым номером 59:32:1760001:1311, расположенный по адресу: Пермский край, Пермский район, Савинское с/п, д. Большое Савино, ул. Казанский тракт, з/у 72/2;
- с кадастровым номером 59:32:1760001:1312, расположенный по адресу: Пермский край, Пермский район, Савинское с/п, д. Большое Савино, ул. Казанский тракт, з/у 72А;
- с кадастровым номером 59:32:1760001:1322, расположенный по адресу: Пермский край, Пермский район, Савинское с/п, д. Большое Савино, ул. Уральская;
- с кадастровым номером 59:32:1760001:1336, расположенный по адресу: Пермский край, Пермский район, Савинское с/п, д. Большое Савино, ул. Казанский тракт, 93А;
- с кадастровым номером 59:32:1760001:1342, расположенный по адресу: Пермский край, Пермский район, Савинское с/п, д. Большое Савино, ул. Казанский тракт, з/у 66В/1;

- с кадастровым номером 59:32:1760001:1411, расположенный по адресу: Пермский край, Пермский район, Савинское с/п, д. Большое Савино, ул. Казанский тракт, 88А;

- с кадастровым номером 59:32:1760001:1412, расположенный по адресу: Пермский край, Пермский район, Савинское с/п, д. Большое Савино, ул. Казанский тракт, 88;

- с кадастровым номером 59:32:1760001:1562, расположенный по адресу: Пермский край, Пермский район, Савинское с/п, д. Большое Савино, ул. Новая;

- с кадастровым номером 59:32:1760001:1565, расположенный по адресу: Пермский край, Пермский район, Савинское с/п, д. Большое Савино, ул. Казанский тракт, уч. 82;

- с кадастровым номером 59:32:1760001:1566, расположенный по адресу: Пермский край, Пермский район, Савинское с/п, д. Большое Савино, ул. Уральская, уч. 5А;

- с кадастровым номером 59:32:1760001:1572, расположенный по адресу: Пермский край, Пермский район, Савинское с/п, д. Большое Савино, ул. Казанский тракт, 66/1;

- с кадастровым номером 59:32:1760001:1573, расположенный по адресу: Пермский край, Пермский район, Савинское с/п, д. Большое Савино, ул. Казанский тракт, уч. 66;

- с кадастровым номером 59:32:1760001:1590, расположенный по адресу: Пермский край, Пермский район, Савинское с/п, д. Большое Савино, ул. Казанский тракт, уч. 68;

- с кадастровым номером 59:32:1760001:1613, расположенный по адресу: Пермский край, Пермский район, Савинское с/п, д. Большое Савино, ул. Казанский тракт, з/у 68В;

- с кадастровым номером 59:32:1760001:196, расположенный по адресу: Пермский край, Пермский район, Савинское с/п, д. Большое Савино, ул. Уральская, з/у 2;

- с кадастровым номером 59:32:1760001:21, расположенный по адресу: Пермский край, Пермский район, Савинское с/п, д. Большое Савино, ул. Казанский тракт, 66А/2;

- с кадастровым номером 59:32:1760001:214, расположенный по адресу: Пермский край, Пермский район, Савинское с/п, д. Большое Савино, ул. Уральская, з/у 3;

- с кадастровым номером 59:32:1760001:220, расположенный по адресу: Пермский край, Пермский район, Савинское с/п, д. Большое Савино, ул. Уральская, з/у 7;

- с кадастровым номером 59:32:1760001:233, расположенный по адресу: Пермский край, Пермский район, Савинское с/п, д. Большое Савино, ул. Казанский тракт, з/у 84;

- с кадастровым номером 59:32:1760001:243, расположенный по адресу: Пермский край, Пермский район, Савинское с/п, д. Большое Савино, ул. Новая, з/у 1;

- с кадастровым номером 59:32:1760001:284, расположенный по адресу: Пермский край, Пермский район, Савинское с/п, д. Большое Савино, ул. Уральская, з/у 5;

- с кадастровым номером 59:32:1760001:29, расположенный по адресу: Пермский край, Пермский район, Савинское с/п, д. Большое Савино, ул. Казанский тракт, 89;

- с кадастровым номером 59:32:1760001:346, расположенный по адресу: Пермский край, Пермский район, Савинское с/п, д. Большое Савино, ул. Казанский тракт, 66Б/1;

- с кадастровым номером 59:32:1760001:347, расположенный по адресу: Пермский край, Пермский район, Савинское с/п,, д. Большое Савино, ул. Казанский тракт, 66Б/2;

- с кадастровым номером 59:32:1760001:351, расположенный по адресу: Пермский край, Пермский район, Савинское с/п, д. Большое Савино, ул. Новая, 10;

- с кадастровым номером 59:32:1760001:381, расположенный по адресу: Пермский край, Пермский район, Савинское с/п, д. Большое Савино, ул. Уральская, 6;

- с кадастровым номером 59:32:1760001:405, расположенный по адресу: Пермский край, Пермский район, Савинское с/п, д. Большое Савино, ул. Уральская, з/у 4;

- с кадастровым номером 59:32:1760001:422, расположенный по адресу: Пермский край, Пермский район, Савинское с/п, д. Большое Савино, ул. Казанский тракт, 74;

- с кадастровым номером 59:32:1760001:451, расположенный по адресу: Пермский край, Пермский район, Савинское с/п, д. Большое Савино, ул. Казанский тракт, 66а;

- с кадастровым номером 59:32:1760001:460, расположенный по адресу: Пермский край, Пермский район, Савинское с/п, д. Большое Савино, ул. Садовая, 2;

- с кадастровым номером 59:32:1760001:469, расположенный по адресу: Пермский край, Пермский район, Савинское с/п, д. Большое Савино, ул. Садовая, 3;

- с кадастровым номером 59:32:1760001:473, расположенный по адресу: Пермский край, Пермский район, Савинское с/п, д. Большое Савино, ул. Казанский тракт, 68;

- с кадастровым номером 59:32:1760001:502, расположенный по адресу: Пермский край, Пермский район, Савинское с/п, д. Большое Савино, ул. Казанский тракт, 80;

- с кадастровым номером 59:32:1760001:515, расположенный по адресу: Пермский край, Пермский район, Савинское с/п, д. Большое Савино, ул. Казанский тракт, 70;

- с кадастровым номером 59:32:1760001:597, расположенный по адресу: Пермский край, Пермский район, Савинское с/п, д. Большое Савино, ул. Новая, з/у 4;

- с кадастровым номером 59:32:1760001:601, расположенный по адресу: Пермский край, Пермский район, Савинское с/п, д. Большое Савино, ул. Садовая, 3;

- с кадастровым номером 59:32:1760001:607, расположенный по адресу: Пермский край, Пермский район, Савинское с/п, д. Большое Савино, ул. Казанский тракт, 86;

- с кадастровым номером 59:32:1760001:628, расположенный по адресу: Пермский край, Пермский район, Савинское с/п, д. Большое Савино, ул. Новая, 14;

- с кадастровым номером 59:32:1760001:640, расположенный по адресу: Пермский край, Пермский район, Савинское с/п, д. Большое Савино, ул. Казанский тракт, 64;

- с кадастровым номером 59:32:1760001:644, расположенный по адресу: Пермский край, Пермский район, Савинское с/п, д. Большое Савино, ул. Казанский тракт, з/у 87;

- с кадастровым номером 59:32:1760001:645, расположенный по адресу: Пермский край, Пермский район, Савинское с/п, д. Большое Савино, ул. Казанский тракт, з/у 87а;

- с кадастровым номером 59:32:1760001:682, расположенный по адресу: Пермский край, Пермский район, Савинское с/п, д. Большое Савино, ул. Казанский тракт, 72/1;

- с кадастровым номером 59:32:1760001:9, расположенный по адресу: Пермский край, Пермский район, Савинское с/п, д. Большое Савино, ул. Новая, з/у 8;

- с кадастровым номером 59:32:5460002:164, расположенный по адресу: Пермский край, Пермский район, Савинское с/п, с/к «Ивушка», з/у 21;

- с кадастровым номером 59:32:5460002:26, расположенный по адресу: Пермский край, Пермский район, Савинское с/п, с/к «Ивушка», з/у 1;

- с кадастровым номером 59:32:5460002:28, расположенный по адресу: Пермский край, Пермский район, Савинское с/п, с/к «Ивушка»;
- с кадастровым номером 59:32:5460002:29, расположенный по адресу: Пермский край, Пермский район, Савинское с/п, с/к «Ивушка», з/у 27;
- с кадастровым номером 59:32:5460002:38, расположенный по адресу: Пермский край, Пермский район, Савинское с/п, с/к «Ивушка», з/у 17;
- с кадастровым номером 59:32:5460002:41, расположенный по адресу: Пермский край, Пермский район, Савинское с/п, с/к «Ивушка», з/у 4;
- с кадастровым номером 59:32:5460002:45, расположенный по адресу: Пермский край, Пермский район, Савинское с/п, с/к «Ивушка», уч. 7;
- с кадастровым номером 59:32:5460002:46, расположенный по адресу: Пермский край, Пермский район, Савинское с/п, с/к «Ивушка», з/у 26;
- с кадастровым номером 59:32:5460001:6, расположенный по адресу: Пермский край, Пермский район, Култаевское с/п, д. Кичаново.

Срок: 49 лет.

Цель: Для размещения объекта электросетевого хозяйства «ВЛ-0,4 кВ Ф. 1 от ТП-43427».

2. Утвердить границы публичного сервитута земельных участков, указанных в п. 1 настоящего распоряжения, согласно прилагаемой схеме расположения границ публичного сервитута.

3. Срок, в течение которого использование указанных в п. 1 настоящего распоряжения земельных участков в соответствии с их разрешенным использованием будет невозможно или существенно затруднено в связи с осуществлением сервитута – не установлен.

4. Порядок установления зон с особыми условиями использования территорий и содержание ограничений прав на земельные участки в границах таких зон установлен Постановлением Правительства РФ от 24.02.2009 № 160 «О порядке установления охранных зон объектов электросетевого хозяйства и особых условий использования земельных участков, расположенных в границах таких зон».

5. Плата за публичный сервитут не устанавливается в соответствии с ч. 4 ст. 3.6 Федерального закона от 25.10.2001 года № 137-ФЗ «О введении в действие Земельного кодекса Российской Федерации».

6. Комитету имущественных отношений администрации Пермского муниципального района в течение 5 рабочих дней со дня подписания настоящего распоряжения:

6.1. Направить настоящее распоряжение правообладателям земельных участков, указанных в п. 1 распоряжения;

6.2. Направить настоящее распоряжение в Управление Федеральной службы государственной регистрации, кадастра и картографии по Пермскому краю;

6.3. Направить настоящее распоряжение в ОАО «МРСК Урала», а также сведения о лицах, являющихся правообладателями земельных участков, сведения о лицах, подавших заявления об учете их прав (обременений прав) на земельные участки, способах связи с ними, копии документов, подтверждающих права указанных лиц на земельные участки;

6.4. Направить в администрации Савинского и Култаевского сельских поселений настоящее распоряжение для опубликования в порядке, установленном для официального опубликования (обнародования) муниципальных правовых актов уставом поселения.

7. Разместить настоящее распоряжение на сайте Пермского муниципального района www.permraion.ru.

8. Настоящее распоряжение вступает в силу со дня его подписания.

9. Контроль исполнения распоряжения оставляю за собой.

Председатель комитета



Д.В. Ракицкий

Приложение № 1
к распоряжению
комитета имущественных
отношений администрации
Пермского муниципального района
от 13.05.2022 № 1853

ОПИСАНИЕ МЕСТОПОЛОЖЕНИЯ ГРАНИЦ

Публичный сервитут для размещения объекта электросетевого хозяйства «ВЛ-0,4КВ Ф.1 от ТП-43427»

(наименование объекта, местоположение границ которого описано (далее - объект))

Раздел 1

Сведения об объекте

Сведения об объекте		
№ п/п	Характеристики объекта	Описание характеристик
1	2	3
1	Местоположение объекта	Пермский край, Пермский район
2	Площадь объекта +/- величина погрешности определения площади (Р+/- Дельта Р)	11598 кв.м ± 22 кв.м
3	Иные характеристики объекта	Публичный сервитут для размещения объекта электросетевого хозяйства «ВЛ-0,4КВ Ф.1 от ТП-43427» на срок 49 лет

Приложение № 2
к распоряжению
комитета имущественных
отношений администрации
Пермского муниципального района
от 13.05.2022 № 1853

Раздел 2

Сведения о местоположении границ объекта					
1. Система координат МСК-59, зона 2					
2. Сведения о характерных точках границ объекта					
Обозначение характерных точек границ	Координаты, м		Метод определения координат характерной точки	Средняя квадратическая погрешность положения характерной точки (M), м	Описание обозначения точки на местности (при наличии)
	X	Y			
1	2	3	4	5	6
1	507524.80	2217147.58	Метод спутниковых геодезических измерений (определений)	0,10	-
2	507529.59	2217149.02	Метод спутниковых геодезических измерений (определений)	0,10	-
3	507517.20	2217190.27	Метод спутниковых геодезических измерений (определений)	0,10	-
4	507507.39	2217228.40	Метод спутниковых геодезических измерений (определений)	0,10	-
5	507497.51	2217271.66	Метод спутниковых геодезических измерений (определений)	0,10	-
6	507487.06	2217312.37	Метод спутниковых геодезических измерений (определений)	0,10	-
7	507473.23	2217360.48	Метод спутниковых геодезических измерений (определений)	0,10	-
8	507445.32	2217397.72	Метод спутниковых геодезических измерений (определений)	0,10	-
9	507438.22	2217432.42	Метод спутниковых геодезических измерений (определений)	0,10	-
10	507442.09	2217430.45	Метод спутниковых геодезических измерений (определений)	0,10	-
11	507441.59	2217439.73	Метод спутниковых геодезических измерений (определений)	0,10	-
12	507479.20	2217427.54	Метод спутниковых геодезических измерений (определений)	0,10	-
13	507522.73	2217413.50	Метод спутниковых геодезических измерений (определений)	0,10	-
14	507560.32	2217399.21	Метод спутниковых геодезических измерений (определений)	0,10	-
15	507546.98	2217362.67	Метод спутниковых геодезических измерений (определений)	0,10	-
16	507533.18	2217324.80	Метод спутниковых геодезических измерений (определений)	0,10	-
17	507518.75	2217285.17	Метод спутниковых геодезических измерений (определений)	0,10	-
18	507523.45	2217283.46	Метод спутниковых геодезических измерений (определений)	0,10	-
19	507537.89	2217323.09	Метод спутниковых геодезических измерений (определений)	0,10	-
20	507551.68	2217360.96	Метод спутниковых геодезических измерений (определений)	0,10	-
21	507564.96	2217397.56	Метод спутниковых геодезических измерений (определений)	0,10	-
22	507598.54	2217385.31	Метод спутниковых геодезических измерений (определений)	0,10	-
23	507644.63	2217367.75	Метод спутниковых геодезических измерений (определений)	0,10	-
24	507682.17	2217353.44	Метод спутниковых геодезических измерений (определений)	0,10	-
25	507683.95	2217358.11	Метод спутниковых геодезических измерений (определений)	0,10	-
26	507646.41	2217372.42	Метод спутниковых геодезических измерений (определений)	0,10	-
27	507604.62	2217388.34	Метод спутниковых геодезических измерений (определений)	0,10	-
28	507613.35	2217394.64	Метод спутниковых геодезических измерений (определений)	0,10	-
29	507628.52	2217432.11	Метод спутниковых геодезических измерений (определений)	0,10	-
30	507644.59	2217471.81	Метод спутниковых геодезических измерений (определений)	0,10	-
31	507655.55	2217499.21	Метод спутниковых геодезических измерений (определений)	0,10	-
32	507650.91	2217501.08	Метод спутниковых геодезических измерений (определений)	0,10	-
33	507639.95	2217473.67	Метод спутниковых геодезических измерений (определений)	0,10	-
34	507623.89	2217433.99	Метод спутниковых геодезических измерений (определений)	0,10	-
35	507609.26	2217397.85	Метод спутниковых геодезических измерений (определений)	0,10	-
36	507599.01	2217390.44	Метод спутниковых геодезических измерений (определений)	0,10	-
37	507566.72	2217402.20	Метод спутниковых геодезических измерений (определений)	0,10	-
38	507577.99	2217433.48	Метод спутниковых геодезических измерений (определений)	0,10	-
39	507589.47	2217465.39	Метод спутниковых геодезических измерений (определений)	0,10	-
40	507584.77	2217466.99	Метод спутниковых геодезических измерений (определений)	0,10	-
41	507573.29	2217435.18	Метод спутниковых геодезических измерений (определений)	0,10	-
42	507562.03	2217403.96	Метод спутниковых геодезических измерений (определений)	0,10	-
43	507524.38	2217418.22	Метод спутниковых геодезических измерений (определений)	0,10	-
44	507480.72	2217432.30	Метод спутниковых геодезических измерений (определений)	0,10	-
45	507441.83	2217444.85	Метод спутниковых геодезических измерений (определений)	0,10	-
46	507443.72	2217455.46	Метод спутниковых геодезических измерений (определений)	0,10	-
47	507454.64	2217479.15	Метод спутниковых геодезических измерений (определений)	0,10	-
48	507462.47	2217497.51	Метод спутниковых геодезических измерений (определений)	0,10	-

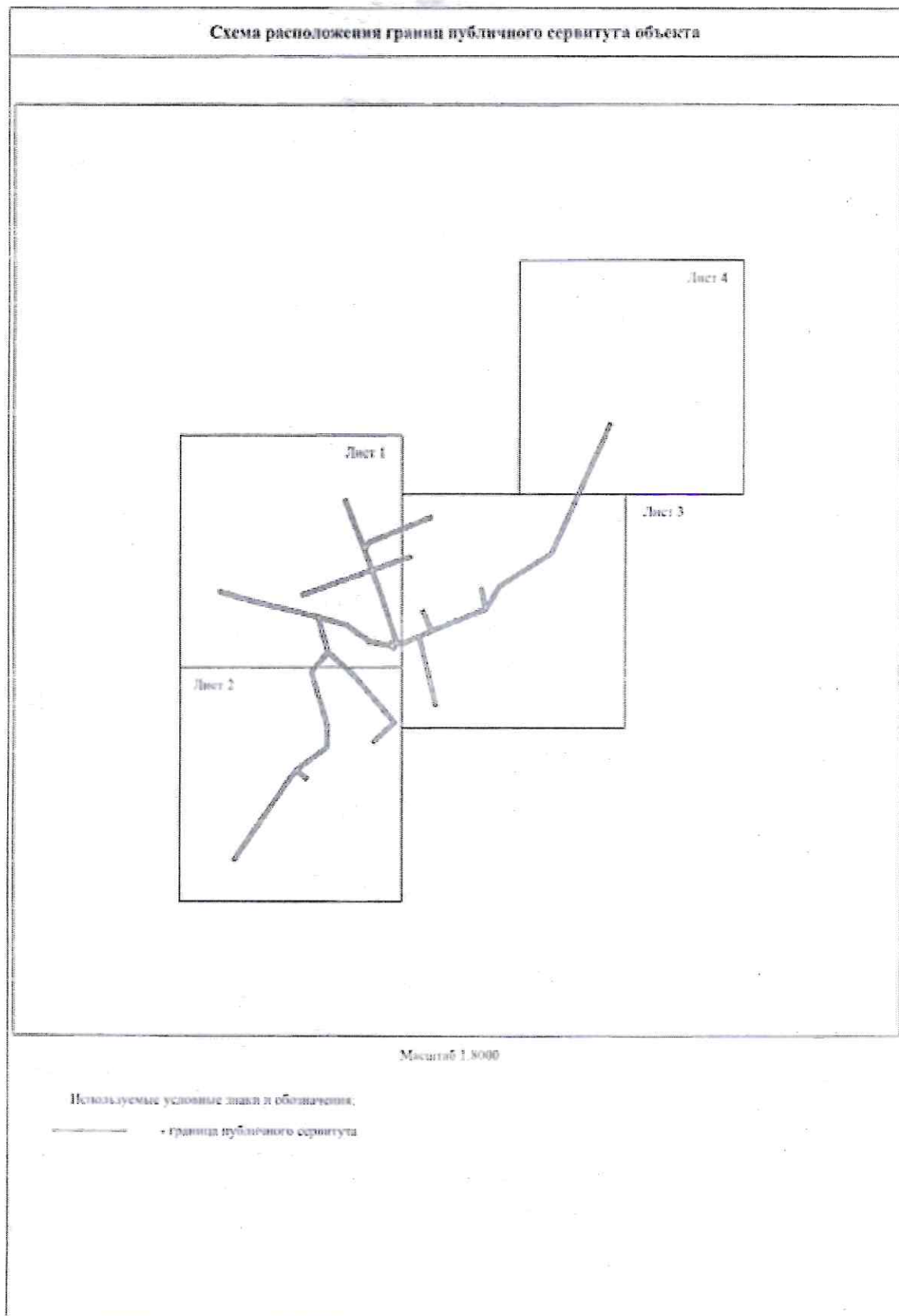
Приложение № 4
к распоряжению
комитета имущественных
отношений администрации
Пермского муниципального района
от 13.05.2022 № 1853

116	507226.40	2217276.54	Метод спутниковых геодезических измерений (определенный)	0,10	-
117	507199.66	2217257.26	Метод спутниковых геодезических измерений (определенный)	0,10	-
118	507172.47	2217238.99	Метод спутниковых геодезических измерений (определенный)	0,10	-
119	507141.70	2217218.31	Метод спутниковых геодезических измерений (определенный)	0,10	-
120	507108.13	2217195.75	Метод спутниковых геодезических измерений (определенный)	0,10	-
121	507077.62	2217175.26	Метод спутниковых геодезических измерений (определенный)	0,10	-
122	507080.41	2217171.11	Метод спутниковых геодезических измерений (определенный)	0,10	-
123	507110.91	2217191.60	Метод спутниковых геодезических измерений (определенный)	0,10	-
124	507144.49	2217214.17	Метод спутниковых геодезических измерений (определенный)	0,10	-
125	507175.26	2217234.84	Метод спутниковых геодезических измерений (определенный)	0,10	-
126	507202.51	2217253.15	Метод спутниковых геодезических измерений (определенный)	0,10	-
127	507231.64	2217273.94	Метод спутниковых геодезических измерений (определенный)	0,10	-
128	507251.03	2217299.37	Метод спутниковых геодезических измерений (определенный)	0,10	-
129	507270.07	2217324.53	Метод спутниковых геодезических измерений (определенный)	0,10	-
130	507305.20	2217324.45	Метод спутниковых геодезических измерений (определенный)	0,10	-
131	507349.23	2217310.93	Метод спутниковых геодезических измерений (определенный)	0,10	-
132	507392.59	2217297.63	Метод спутниковых геодезических измерений (определенный)	0,10	-
133	507426.04	2217325.51	Метод спутниковых геодезических измерений (определенный)	0,10	-
134	507451.93	2217318.04	Метод спутниковых геодезических измерений (определенный)	0,10	-
135	507482.58	2217309.70	Метод спутниковых геодезических измерений (определенный)	0,10	-
136	507492.65	2217270.48	Метод спутниковых геодезических измерений (определенный)	0,10	-
137	507502.53	2217227.22	Метод спутниковых геодезических измерений (определенный)	0,10	-
138	507512.38	2217188.93	Метод спутниковых геодезических измерений (определенный)	0,10	-
1	507524.80	2217147.58	Метод спутниковых геодезических измерений (определенный)	0,10	-

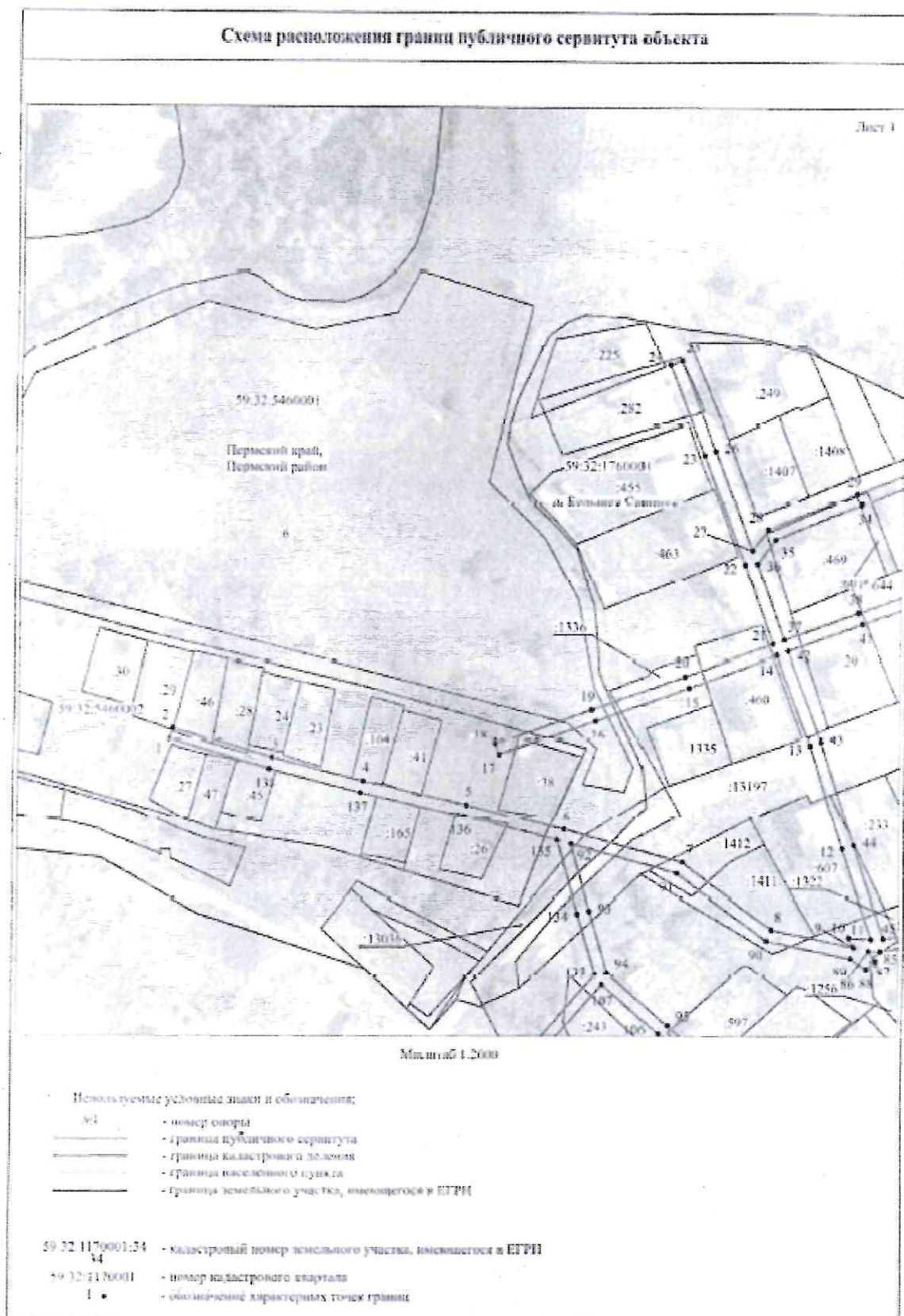
3. Сведения о характерных точках части (частей) границы объекта

Обозначение характерных точек части границы	Координаты, м		Метод определения координат характерной точки	Средняя квадратическая погрешность положения характерной точки (М.), м	Описание обозначения точки на местности (при наличии)
	X	Y			
1	2	3	4	5	6
-	-	-	-	-	-

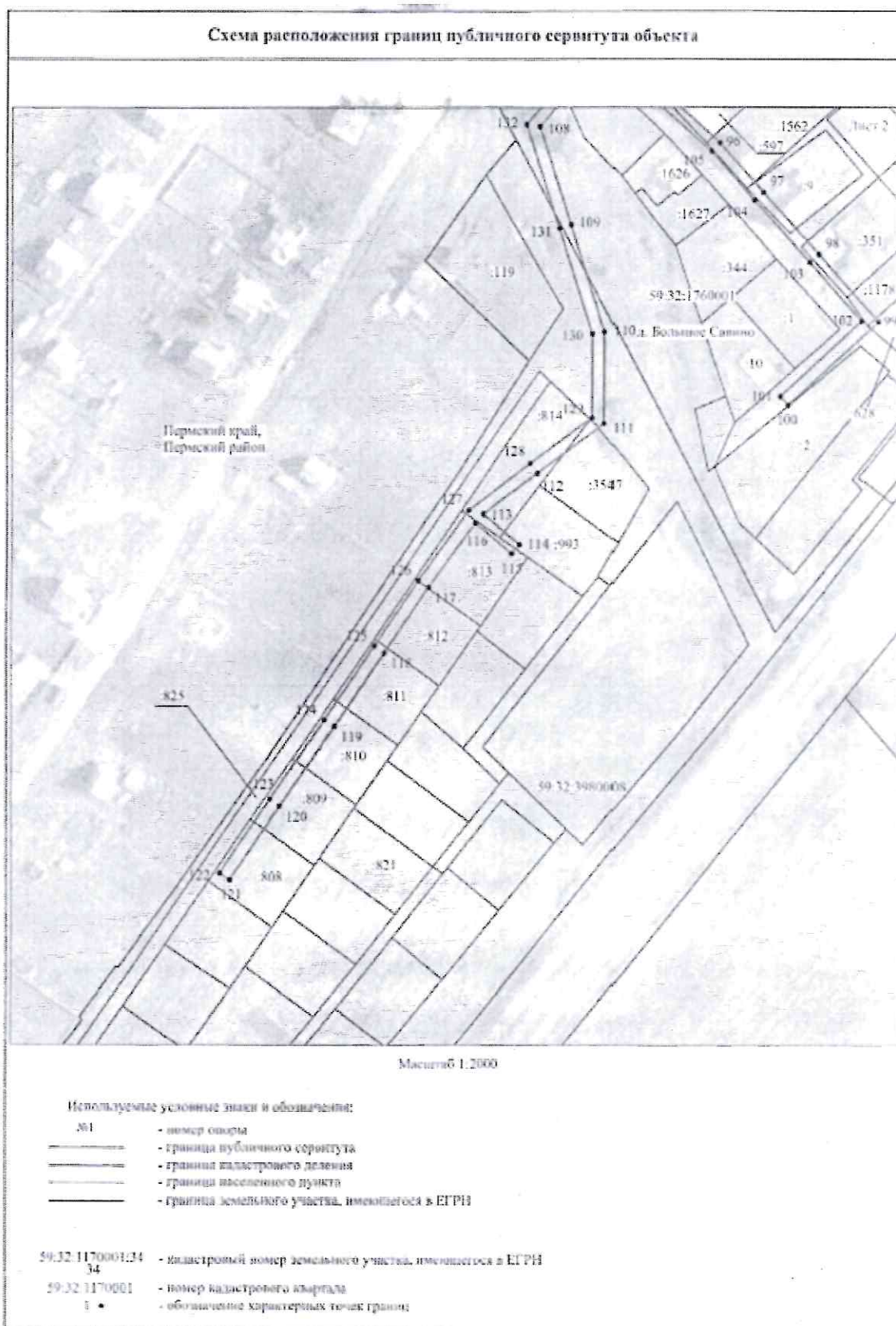
Приложение № 5
к распоряжению
комитета имущественных
отношений администрации
Пермского муниципального района
от 13.05.2022 № 1853



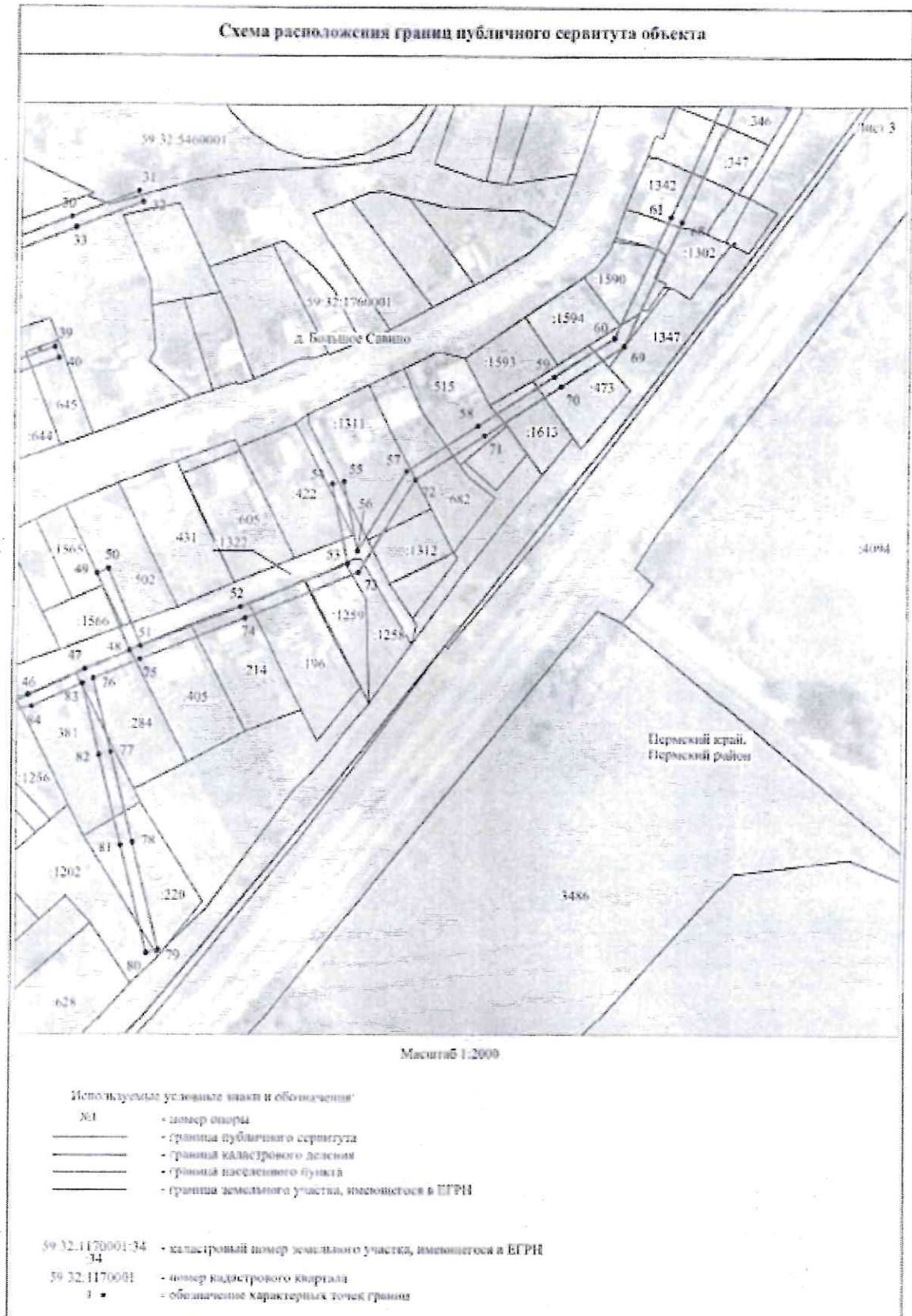
Приложение № 6
к распоряжению
комитета имущественных
отношений администрации
Пермского муниципального района
от 13.05.2022 № 1853



Приложение № 7
к распоряжению
комитета имущественных
отношений администрации
Пермского муниципального района
от 13.05.2022 № 1853



Приложение № 8
к распоряжению
комитета имущественных
отношений администрации
Пермского муниципального района
от 13.05.2022 № 1853



Приложение № 9
к распоряжению
комитета имущественных
отношений администрации
Пермского муниципального района
от 13.05.2022 № 1853

